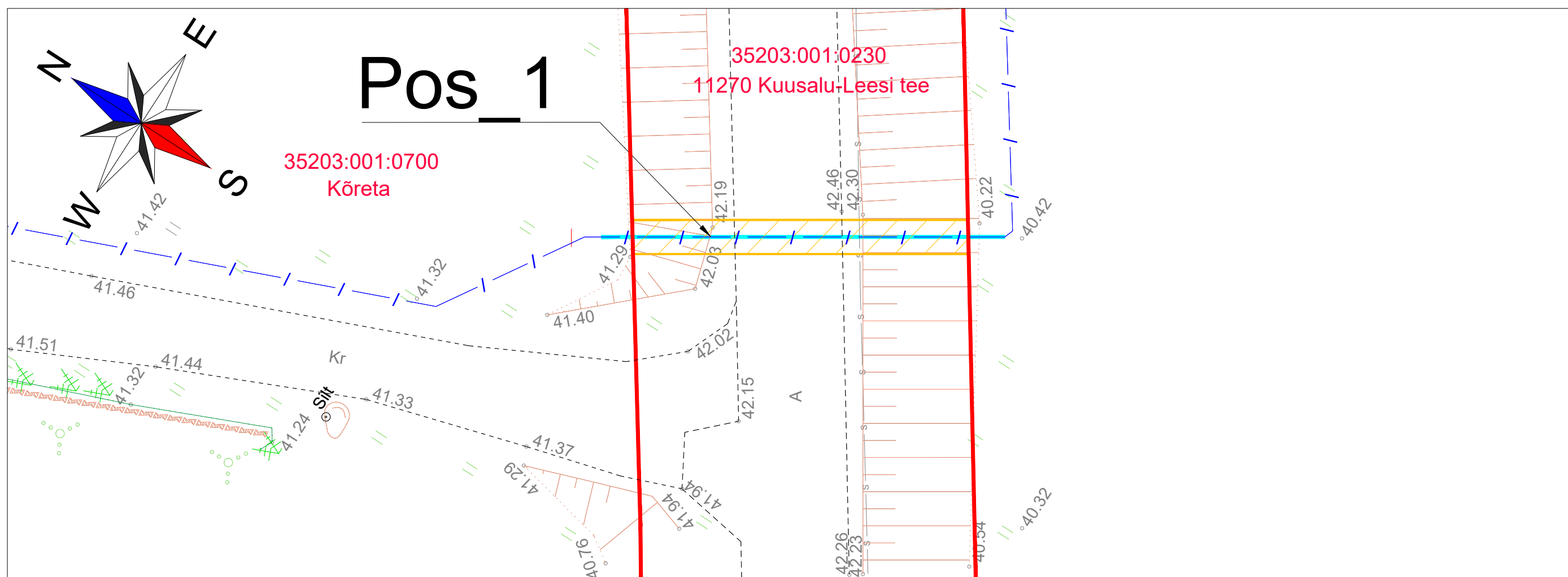






# Isikliku kasutusõiguse seadmise ala plaan

| IKÕ ala Pos. nr. (plaanil) | Kinnistu registriosa nr. | Katastriüksuse tunnus, nimi ja sihtotstarve            | Asukoht riigitee (nr. ja nimi) suhtes (lõigu algus ja lõpp) | IKÕ ala pindala (m²) |
|----------------------------|--------------------------|--|---|----------------------|
| Pos_1                      | 9786950                  | 35203:001:0230; 11270 Kuusalu-Leesi tee; transpordimaa | 11270 Kuusalu-Leesi tee; ristumine                          | 39                   |
| Pos_2                      | 9786950                  | 35203:001:0230; 11270 Kuusalu-Leesi tee; transpordimaa | 11270 Kuusalu-Leesi tee; kulgemine                          | 200                  |
| Pos_3                      | 9786950                  | 35203:001:0230; 11270 Kuusalu-Leesi tee; transpordimaa | 11270 Kuusalu-Leesi tee; kulgemine                          | 4                    |



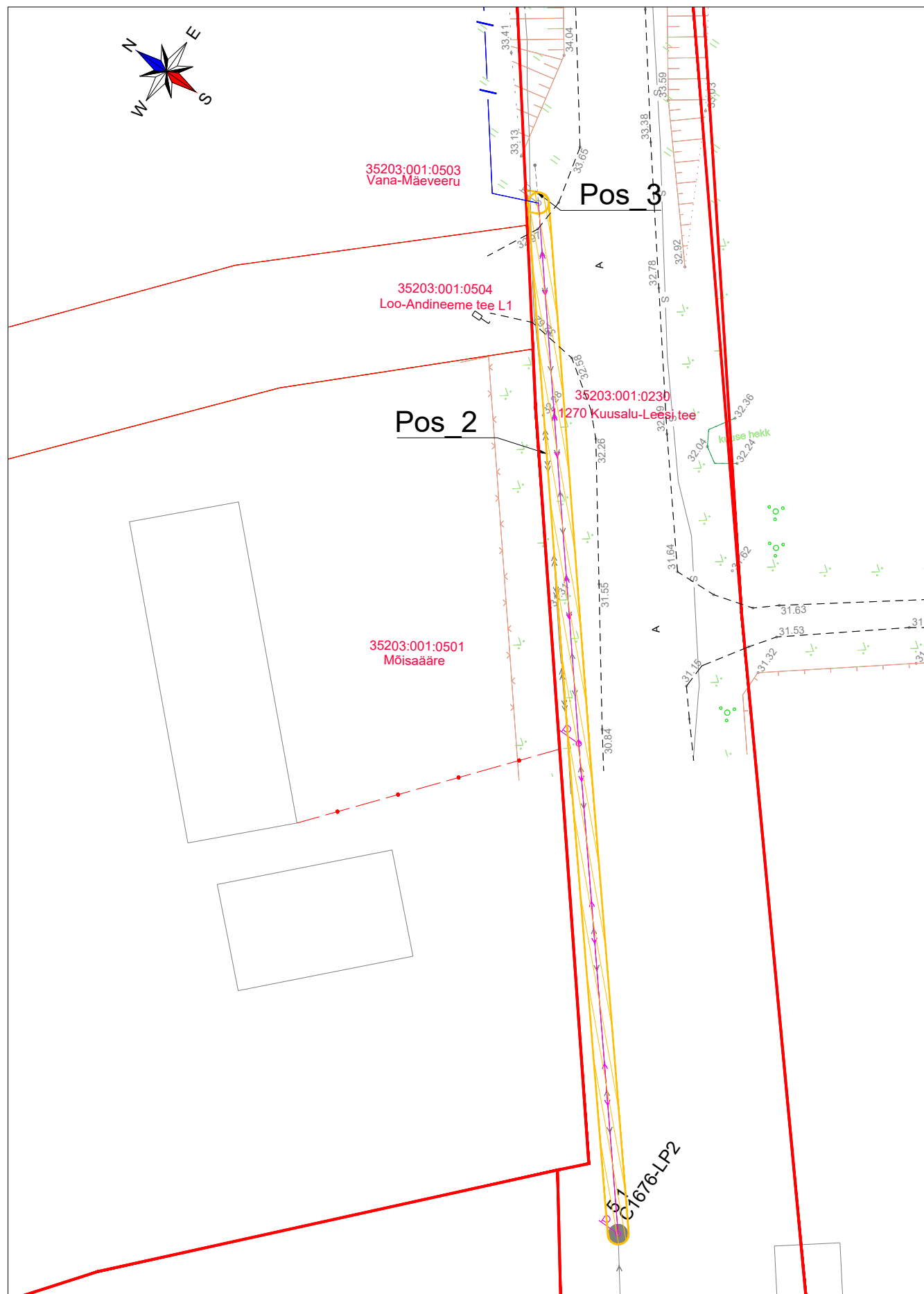
## Tingmärgid

-  Koormatav ala
-  Lepingu objektiks oleva katastriüksuse piir
-  Projekteeritud side multitoru - 20 m
-  Projekteeritud puurtoru 1250N 110mm - 20 m




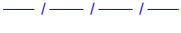

|                          |   |                     |                          |                       |
|--------------------------|---|---------------------|--------------------------|-----------------------|
| Projekti nimi / aadress: | Soorinna VT2067 / Soorinna küla, Kuusalu vald |                     |                          | Töö nr. 1121P         |
| Koostanud:               | AllSpark OÜ<br>K.-E. Mäemurd                  | Mõõtkava<br>1 : 250 | Leht / formaat<br>1 / A3 | Kuupäev<br>27.05.2024 |

# Isikliku kasutusõiguse seadmise ala plaan

| IKÕ ala Pos. nr. (plaanil) | Kinnistu registriosa nr. | Katastriüksuse tunnus, nimi ja sihtotstarve               | Asukoht riigitee (nr. ja nimi) suhtes (lõigu algus ja lõpp) | IKÕ ala pindala (m <sup>2</sup> ) |
|----------------------------|--------------------------|---|---|-----------------------------------|
| Pos_1                      | 9786950                  | 35203:001:0230; 11270<br>Kuusalu-Leesi tee; transpordimaa | 11270<br>Kuusalu-Leesi tee; ristumine                       | 39                                |
| Pos_2                      | 9786950                  | 35203:001:0230; 11270<br>Kuusalu-Leesi tee; transpordimaa | 11270<br>Kuusalu-Leesi tee; kulgemine                       | 200                               |
| Pos_3                      | 9786950                  | 35203:001:0230; 11270<br>Kuusalu-Leesi tee; transpordimaa | 11270<br>Kuusalu-Leesi tee; kulgemine                       | 4                                 |



## Tingmärgid

-  Koormatav ala
-  Lepingu objektiks oleva katastriüksuse piir
-  Katastriüksuse piir
-  Projekteeritud side multitoru - 1 m
-  Projekteeritud side õhuliin - 99 m

|                          |   |                      |                          |                       |
|--------------------------|---|----------------------|--------------------------|-----------------------|
| Projekti nimi / aadress: | Soorinna VT2067 / Soorinna küla, Kuusalu vald |                      |                          | Töö nr. 1121P         |
| Koostanud:               | AllSpark OÜ<br>K.-E. Mäemurd                  | Mõõtkaava<br>1 : 500 | Leht / formaat<br>2 / A3 | Kuupäev<br>22.05.2023 |